


Cu Sangerhausen 146/1959

Meter unter Geländeoberkante



Höhenmaßstab: 1:1000
bei Blattgröße: DIN A3

Blatt 1 von 3

Projekt: Ermittlung von Teilgebieten nach § 13 StandAG - entscheidungserhebliche Schichtenverzeichnisse


Bohrung: Cu Sangerhausen 146/1959

BGE (2020). Datenbericht Teil 3 von 4 Mindestanforderungen gemäß § 23 StandAG und geowissenschaftliche Abwägungskriterien gemäß § 24 StandAG. Untersetzende Unterlage zum Zwischenbericht Teilgebiete. Bundesgesellschaft für Endlagerung mbH. Peine. - Tabelle: 19

Datenliefernde Behörde: Thüringer Landesamt für Umwelt, Bergbau und Naturschutz

Cu Sangerhausen 146/1959

Meter unter Geländeoberkante



Höhenmaßstab: 1:1000
bei Blattgröße: DIN A3

Blatt 2 von 3

Projekt: Ermittlung von Teilgebieten nach § 13 StandAG - entscheidungserhebliche Schichtenverzeichnisse

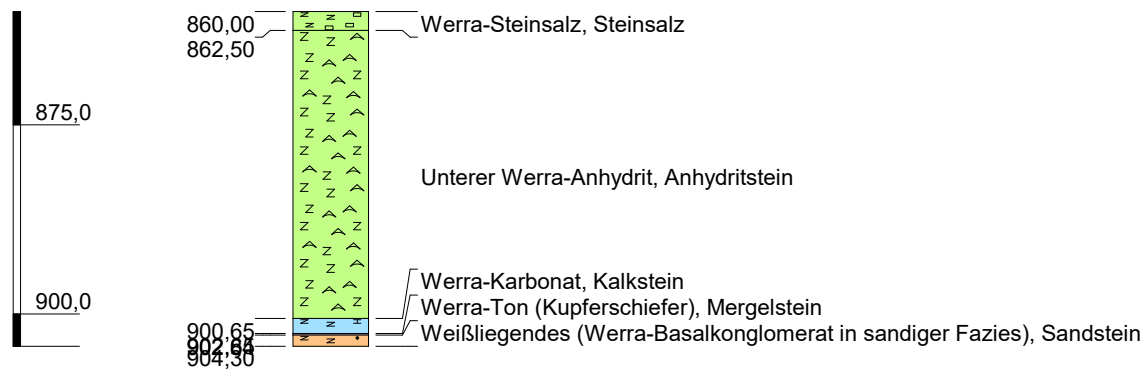
Bohrung: Cu Sangerhausen 146/1959

BGE (2020). Datenbericht Teil 3 von 4 Mindestanforderungen gemäß § 23 StandAG und geowissenschaftliche Abwägungskriterien gemäß § 24 StandAG. Untersetzende Unterlage zum Zwischenbericht Teilgebiete. Bundesgesellschaft für Endlagerung mbH. Peine. - Tabelle: 19

Datenliefernde Behörde: Thüringer Landesamt für Umwelt, Bergbau und Naturschutz

Meter unter Geländeoberkante

Cu Sangerhausen 146/1959



Höhenmaßstab: 1:1000
bei Blattgröße: DIN A3

Blatt 3 von 3

Projekt: Ermittlung von Teilgebieten nach § 13 StandAG - entscheidungserhebliche Schichtenverzeichnisse

Bohrung: Cu Sangerhausen 146/1959

BGE (2020). Datenbericht Teil 3 von 4 Mindestanforderungen gemäß § 23 StandAG und geowissenschaftliche Abwägungskriterien gemäß § 24 StandAG. Untersetzende Unterlage zum Zwischenbericht Teilgebiete. Bundesgesellschaft für Endlagerung mbH. Peine. - Tabelle: 19

Datenliefernde Behörde: Thüringer Landesamt für Umwelt, Bergbau und Naturschutz