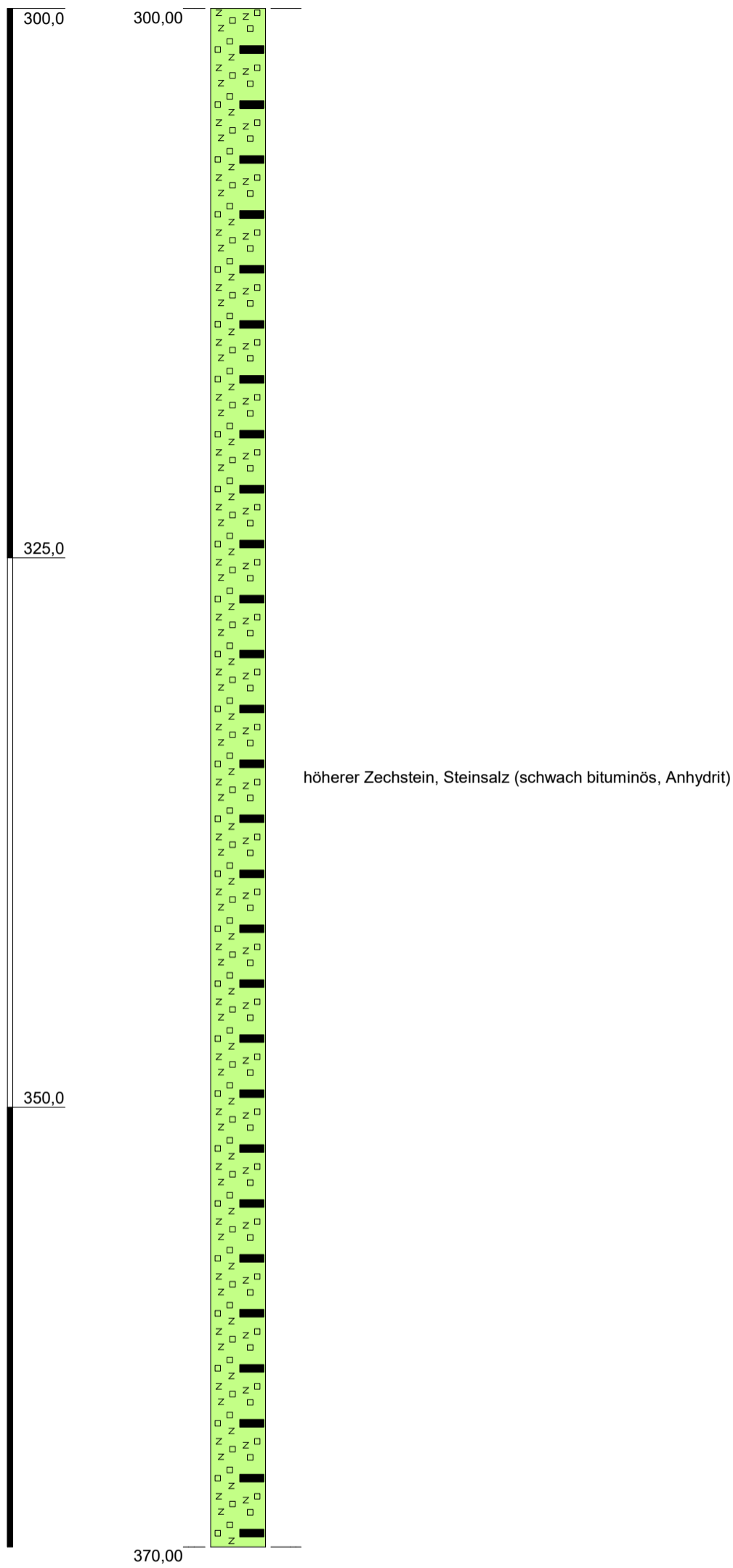


Meter unter Geländeoberkante

## Hildasglück 2



Höhenmaßstab: 1:250  
bei Blattgröße: DIN A3

Blatt 1 von 5

**Projekt:** Ermittlung von Teilgebieten nach § 13 StandAG - entscheidungserhebliche Schichtenverzeichnisse

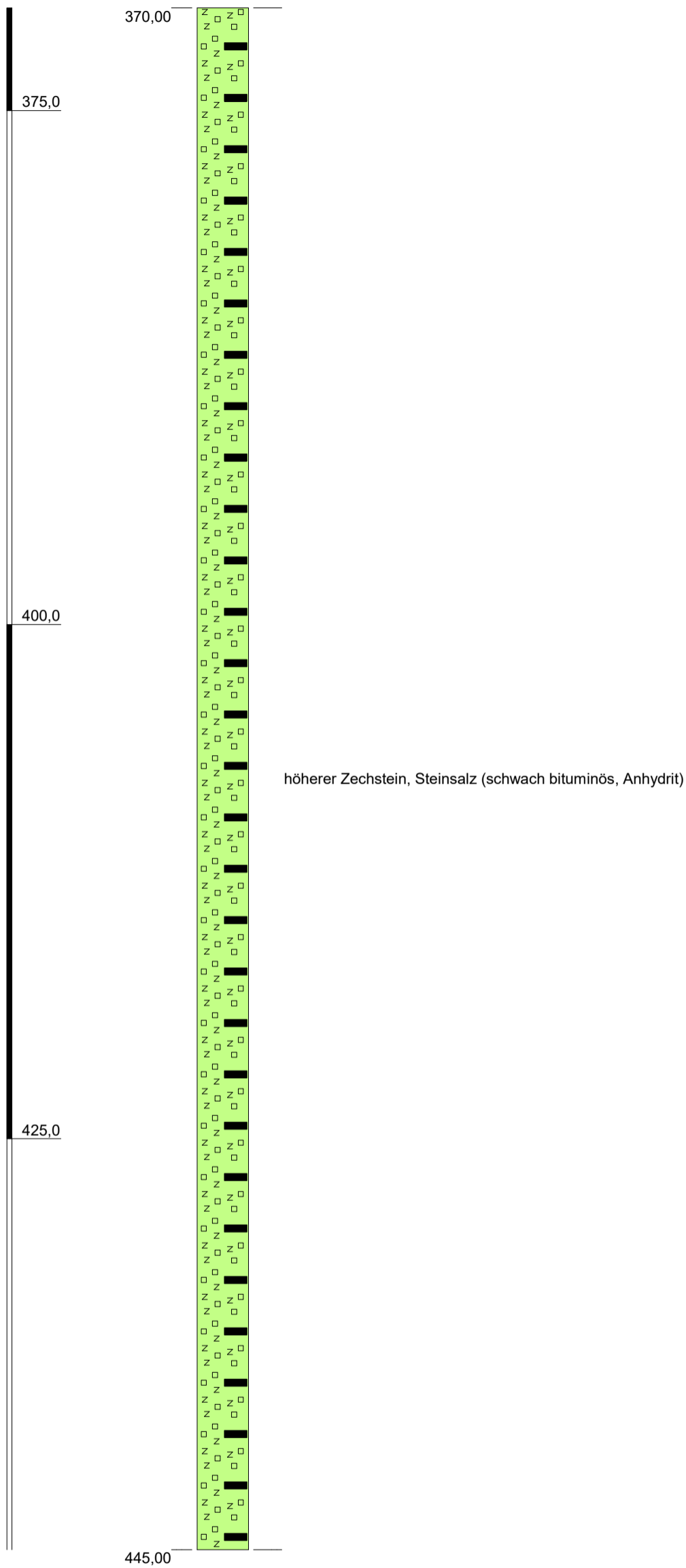
**Bohrung:** Hildasglück 2

BGE (2020). Datenbericht Teil 3 von 4 Mindestanforderungen gemäß § 23 StandAG und geowissenschaftliche Abwägungskriterien gemäß § 24 StandAG. Untersetzende Unterlage zum Zwischenbericht Teilgebiete. Bundesgesellschaft für Endlagerung mbH. Peine. - Tabelle: 15

Datenliefernde Behörde: Landesamt für Bergbau, Energie und Geologie Niedersachsen

Meter unter Geländeoberkante

## Hildasglück 2



Höhenmaßstab: 1:250  
bei Blattgröße: DIN A3

Blatt 2 von 5

**Projekt:** Ermittlung von Teilgebieten nach § 13 StandAG - entscheidungserhebliche Schichtenverzeichnisse

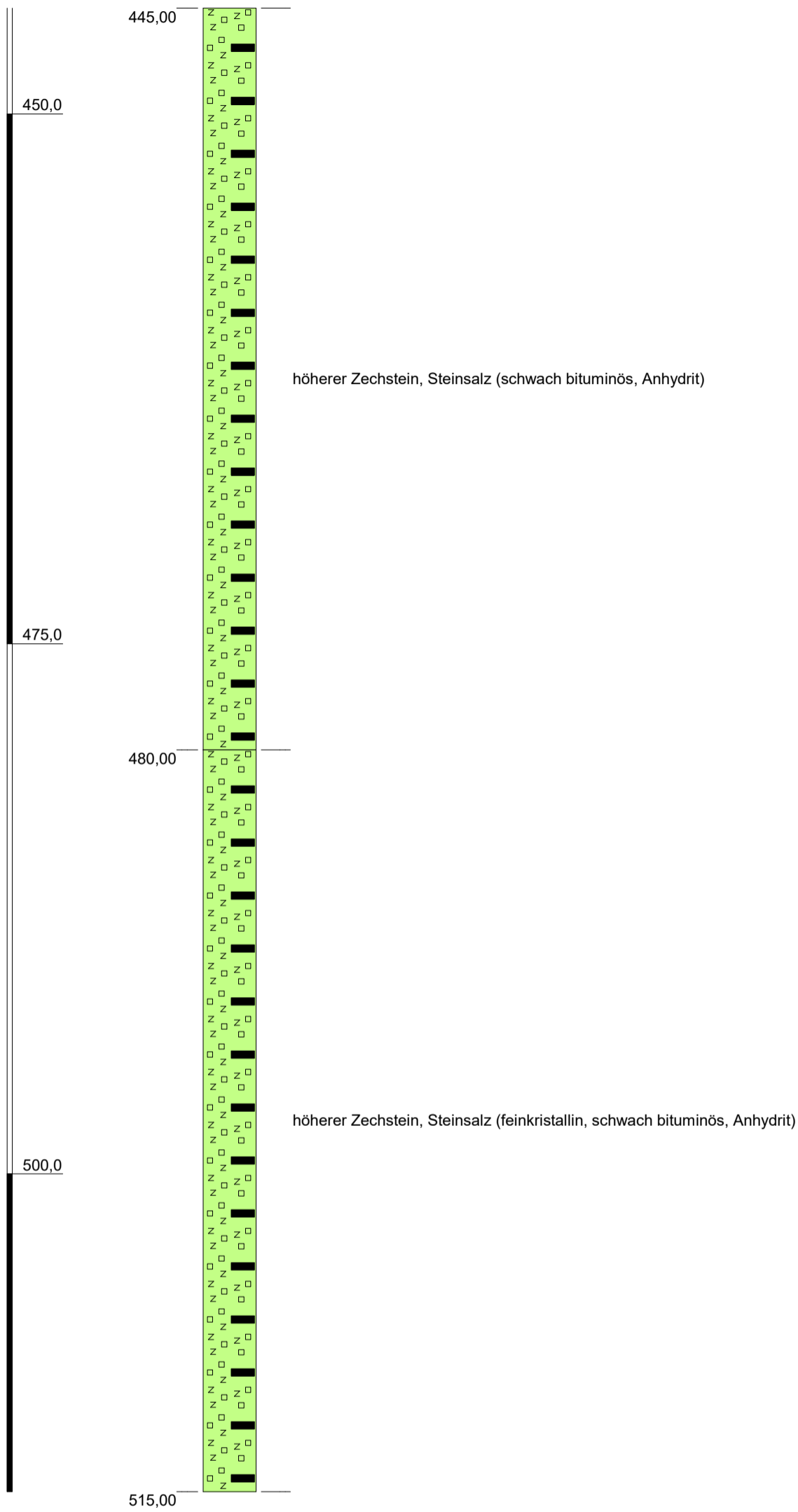
**Bohrung:** Hildasglück 2

BGE (2020). Datenbericht Teil 3 von 4 Mindestanforderungen gemäß § 23 StandAG und geowissenschaftliche Abwägungskriterien gemäß § 24 StandAG. Untersetzende Unterlage zum Zwischenbericht Teilgebiete. Bundesgesellschaft für Endlagerung mbH. Peine. - Tabelle: 15

Datenliefernde Behörde: Landesamt für Bergbau, Energie und Geologie Niedersachsen

# Hildasglück 2

Meter unter Geländeoberkante



Höhenmaßstab: 1:250  
bei Blattgröße: DIN A3

Blatt 3 von 5

**Projekt:** Ermittlung von Teilgebieten nach § 13 StandAG - entscheidungserhebliche Schichtenverzeichnisse


**Bohrung:** Hildasglück 2

BGE (2020). Datenbericht Teil 3 von 4 Mindestanforderungen gemäß § 23 StandAG und geowissenschaftliche Abwägungskriterien gemäß § 24 StandAG. Untersetzende Unterlage zum Zwischenbericht Teilgebiete. Bundesgesellschaft für Endlagerung mbH. Peine. - Tabelle: 15

Datenliefernde Behörde: Landesamt für Bergbau, Energie und Geologie Niedersachsen

Meter unter Geländeoberkante

## Hildasglück 2



Höhenmaßstab: 1:250  
bei Blattgröße: DIN A3

Blatt 4 von 5


**Projekt:** Ermittlung von Teilgebieten nach § 13 StandAG - entscheidungserhebliche Schichtenverzeichnisse

**Bohrung:** Hildasglück 2

BGE (2020). Datenbericht Teil 3 von 4 Mindestanforderungen gemäß § 23 StandAG und geowissenschaftliche Abwägungskriterien gemäß § 24 StandAG. Untersetzende Unterlage zum Zwischenbericht Teilgebiete. Bundesgesellschaft für Endlagerung mbH. Peine. - Tabelle: 15

Datenliefernde Behörde: Landesamt für Bergbau, Energie und Geologie Niedersachsen

### Hildasglück 2



**Projekt:** Ermittlung von Teilgebieten nach § 13 StandAG - entscheidungserhebliche Schichtenverzeichnisse

**Bohrung:** Hildasglück 2

BGE (2020). Datenbericht Teil 3 von 4 Mindestanforderungen gemäß § 23 StandAG und geowissenschaftliche Abwägungskriterien gemäß § 24 StandAG. Untersetzende Unterlage zum Zwischenbericht Teilgebiete. Bundesgesellschaft für Endlagerung mbH. Peine. - Tabelle: 15

Datenliefernde Behörde: Landesamt für Bergbau, Energie und Geologie Niedersachsen