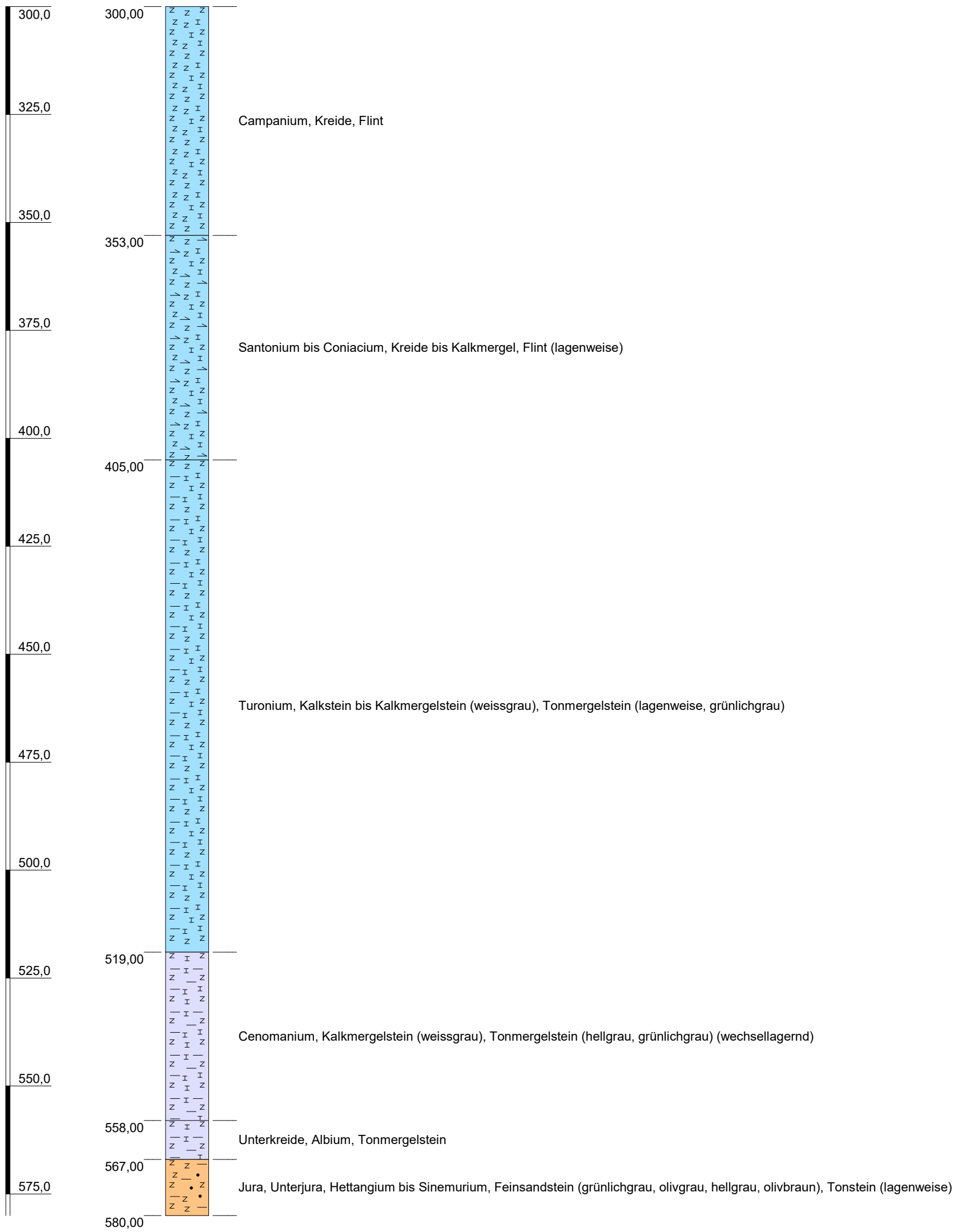


# E Rügen 4/1964

Meter unter Geländeoberkante



Höhenmaßstab: 1:1000  
bei Blattgröße: DIN A3

Blatt 1 von 5

**Projekt:** Ermittlung von Teilgebieten nach § 13 StandAG - entscheidungserhebliche Schichtenverzeichnisse


**Bohrung:** E Rügen 4/1964

BGE (2020). Datenbericht Teil 3 von 4 Mindestanforderungen gemäß § 23 StandAG und geowissenschaftliche Abwägungskriterien gemäß § 24 StandAG. Untersetzende Unterlage zum Zwischenbericht Teilgebiete. Bundesgesellschaft für Endlagerung mbH. Peine. - Tabelle: 72

Datenliefernde Behörde: Landesamt für Umwelt, Naturschutz und Geologie Mecklenburg-Vorpommern

# E Rügen 4/1964

Meter unter Geländeoberkante



Höhenmaßstab: 1:1000  
bei Blattgröße: DIN A3

Blatt 2 von 5

**Projekt:** Ermittlung von Teilgebieten nach § 13 StandAG - entscheidungserhebliche Schichtenverzeichnisse

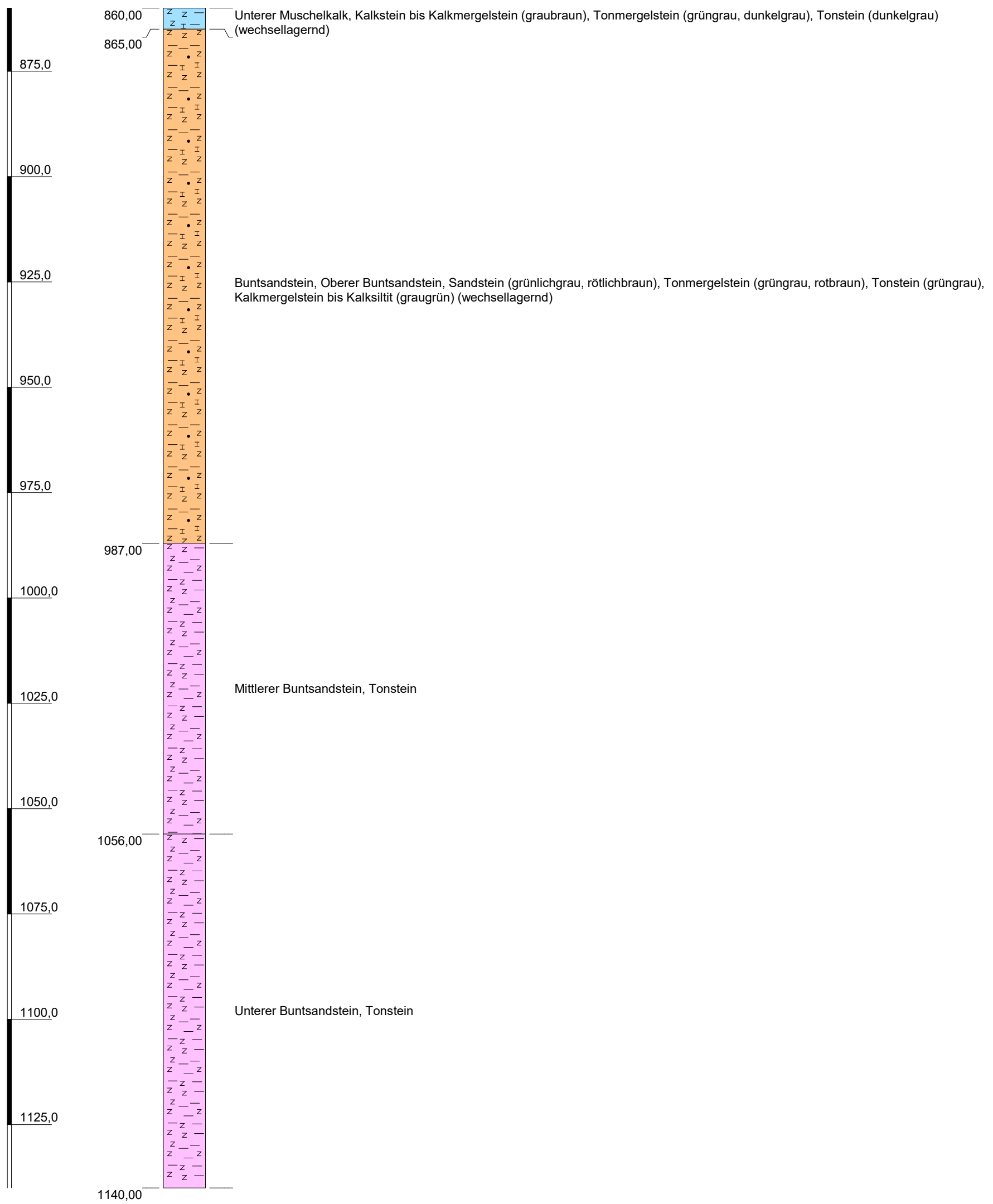
**Bohrung:** E Rügen 4/1964

BGE (2020). Datenbericht Teil 3 von 4 Mindestanforderungen gemäß § 23 StandAG und geowissenschaftliche Abwägungskriterien gemäß § 24 StandAG. Untersetzende Unterlage zum Zwischenbericht Teilgebiete. Bundesgesellschaft für Endlagerung mbH. Peine. - Tabelle: 72

Datenliefernde Behörde: Landesamt für Umwelt, Naturschutz und Geologie Mecklenburg-Vorpommern

# E Rügen 4/1964

Meter unter Geländeoberkante



Höhenmaßstab: 1:1000  
bei Blattgröße: DIN A3

Blatt 3 von 5

**Projekt:** Ermittlung von Teilgebieten nach § 13 StandAG - entscheidungserhebliche Schichtenverzeichnisse

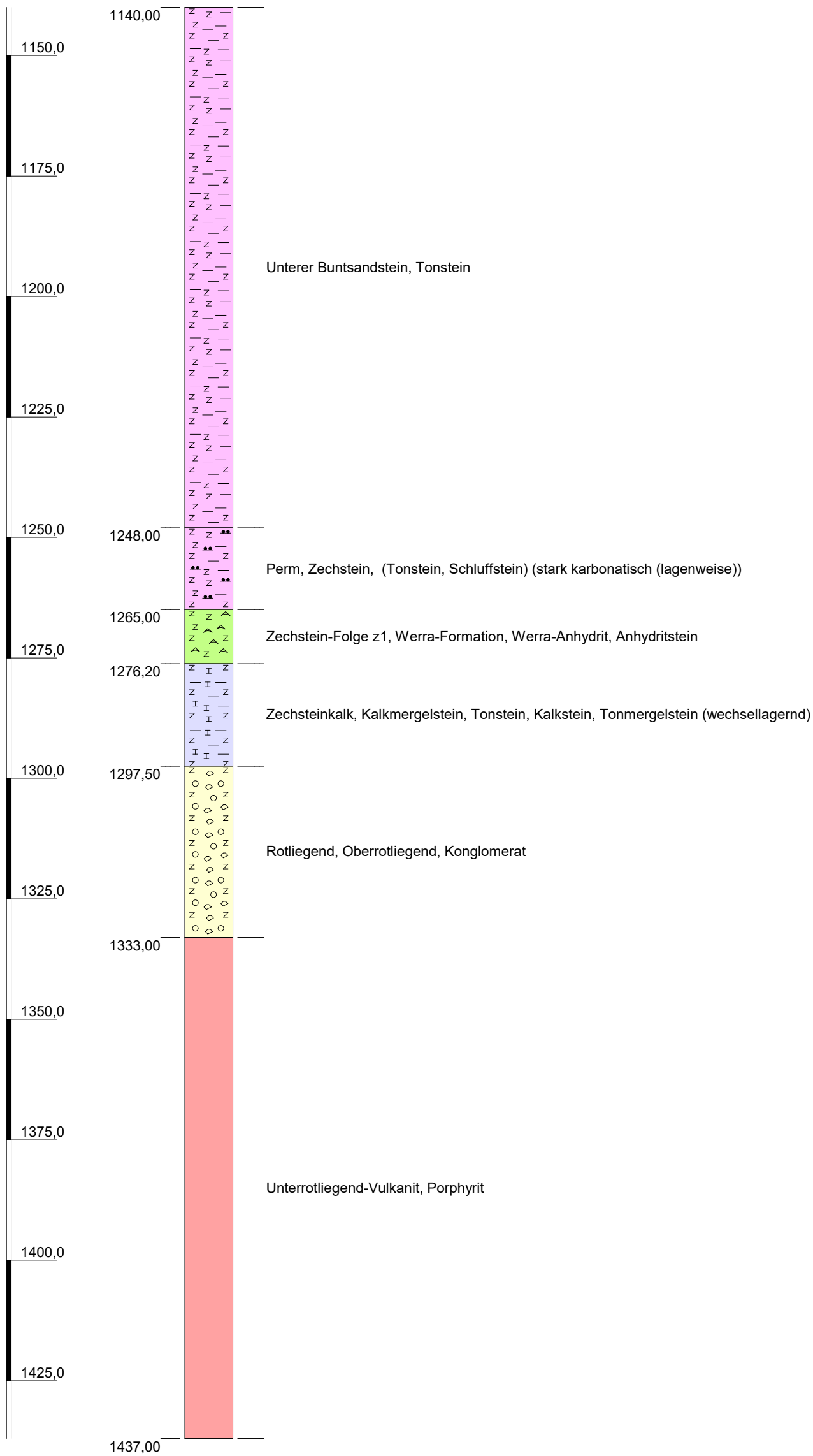
**Bohrung:** E Rügen 4/1964

BGE (2020). Datenbericht Teil 3 von 4 Mindestanforderungen gemäß § 23 StandAG und geowissenschaftliche Abwägungskriterien gemäß § 24 StandAG. Untersetzende Unterlage zum Zwischenbericht Teilgebiete. Bundesgesellschaft für Endlagerung mbH. Peine. - Tabelle: 72

Datenliefernde Behörde: Landesamt für Umwelt, Naturschutz und Geologie Mecklenburg-Vorpommern

# E Rügen 4/1964

Meter unter Geländeoberkante



Höhenmaßstab: 1:1000  
bei Blattgröße: DIN A3

Blatt 4 von 5

**Projekt:** Ermittlung von Teilgebieten nach § 13 StandAG - entscheidungserhebliche Schichtenverzeichnisse


**Bohrung:** E Rügen 4/1964

BGE (2020). Datenbericht Teil 3 von 4 Mindestanforderungen gemäß § 23 StandAG und geowissenschaftliche Abwägungskriterien gemäß § 24 StandAG. Untersetzende Unterlage zum Zwischenbericht Teilgebiete. Bundesgesellschaft für Endlagerung mbH. Peine. - Tabelle: 72

Datenliefernde Behörde: Landesamt für Umwelt, Naturschutz und Geologie Mecklenburg-Vorpommern

# E Rügen 4/1964

Meter unter Geländeoberkante



Höhenmaßstab: 1:1000  
bei Blattgröße: DIN A3

Blatt 5 von 5

**Projekt:** Ermittlung von Teilgebieten nach § 13 StandAG - entscheidungserhebliche Schichtenverzeichnisse

**Bohrung:** E Rügen 4/1964

BGE (2020). Datenbericht Teil 3 von 4 Mindestanforderungen gemäß § 23 StandAG und geowissenschaftliche Abwägungskriterien gemäß § 24 StandAG. Untersetzende Unterlage zum Zwischenbericht Teilgebiete. Bundesgesellschaft für Endlagerung mbH. Peine. - Tabelle: 72

Datenliefernde Behörde: Landesamt für Umwelt, Naturschutz und Geologie Mecklenburg-Vorpommern