


Ellerburg I

Meter unter Geländeoberkante



Höhenmaßstab: 1:250
bei Blattgröße: DIN A3

Blatt 1 von 5

Projekt: Ermittlung von Teilgebieten nach § 13 StandAG - entscheidungserhebliche Schichtenverzeichnisse

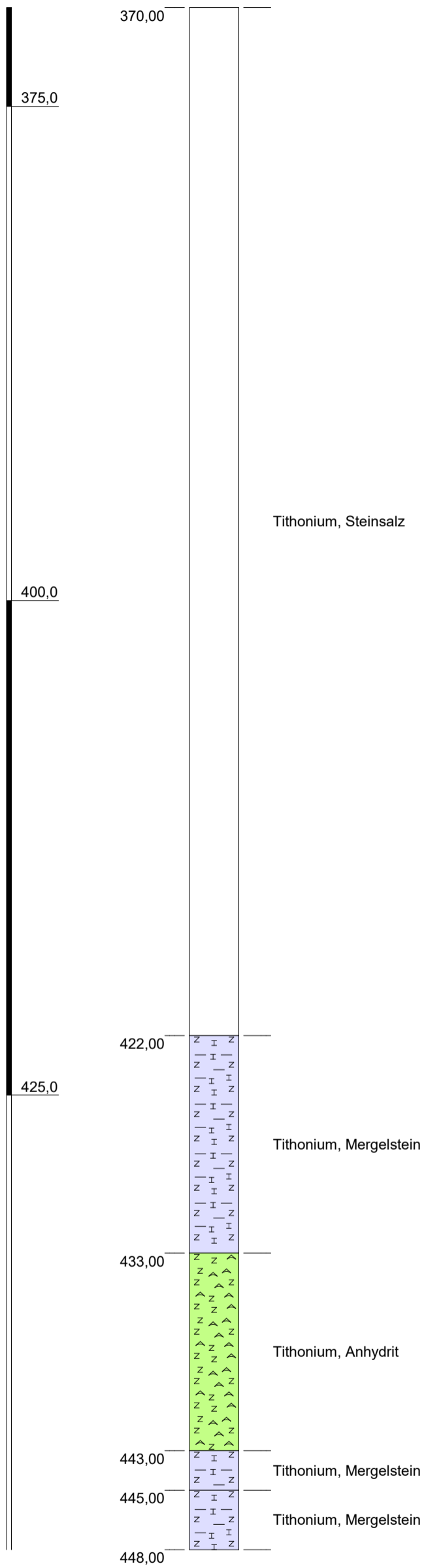
Bohrung: Ellerburg I

BGE (2020). Datenbericht Teil 3 von 4 Mindestanforderungen gemäß § 23 StandAG und geowissenschaftliche Abwägungskriterien gemäß § 24 StandAG. Untersetzende Unterlage zum Zwischenbericht Teilgebiete. Bundesgesellschaft für Endlagerung mbH. Peine. - Tabelle: 31

Datenliefernde Behörde: Geologischer Dienst Nordrhein-Westfalen

Ellerburg I

Meter unter Geländeoberkante



Höhenmaßstab: 1:250
bei Blattgröße: DIN A3

Blatt 2 von 5

Projekt: Ermittlung von Teilgebieten nach § 13 StandAG - entscheidungserhebliche Schichtenverzeichnisse

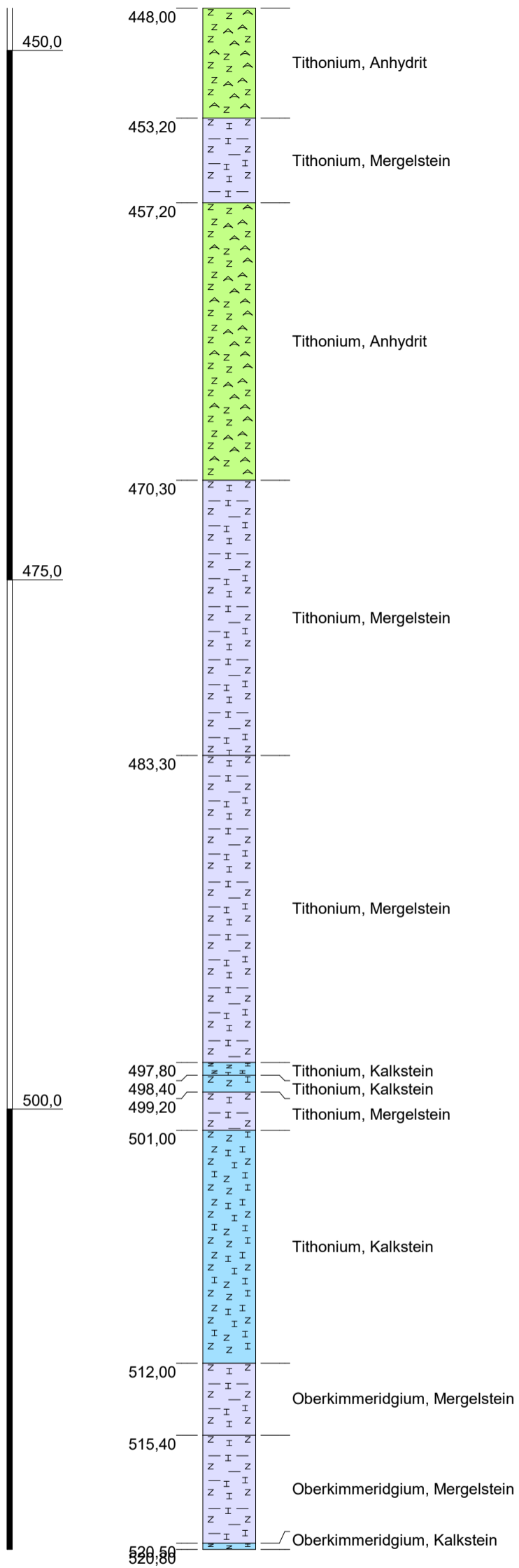
Bohrung: Ellerburg I

BGE (2020). Datenbericht Teil 3 von 4 Mindestanforderungen gemäß § 23 StandAG und geowissenschaftliche Abwägungskriterien gemäß § 24 StandAG. Untersetzende Unterlage zum Zwischenbericht Teilgebiete. Bundesgesellschaft für Endlagerung mbH. Peine. - Tabelle: 31

Datenliefernde Behörde: Geologischer Dienst Nordrhein-Westfalen

Ellerburg I

Meter unter Geländeoberkante



Höhenmaßstab: 1:250
bei Blattgröße: DIN A3

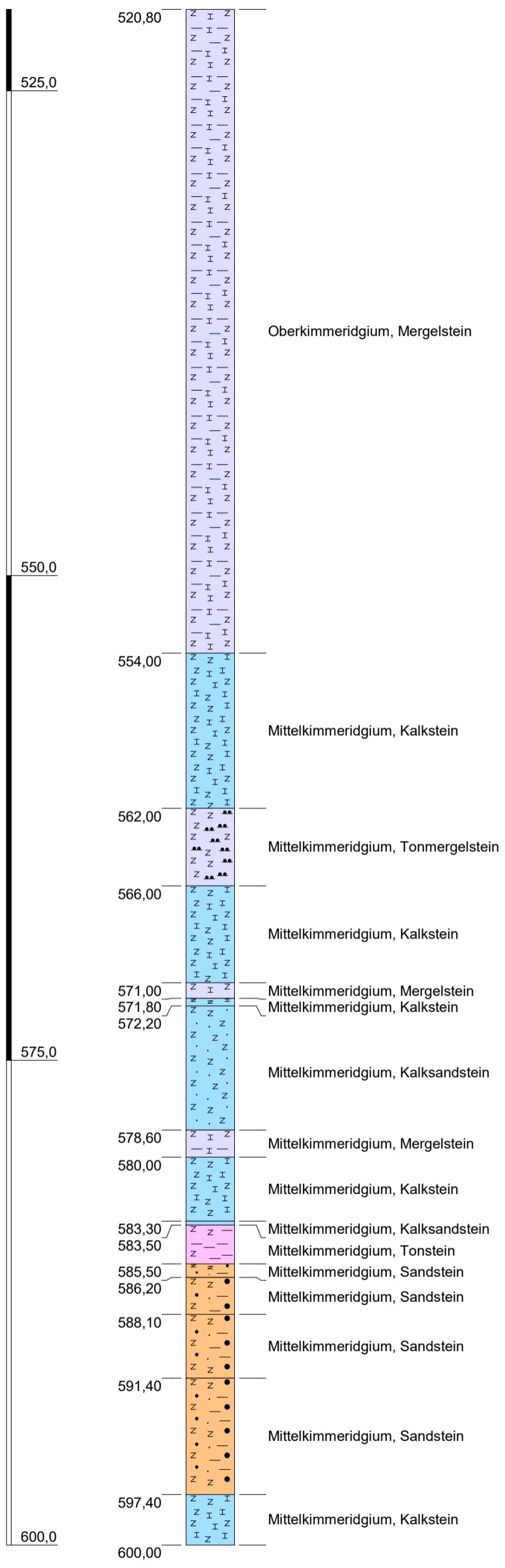
Blatt 3 von 5

Projekt: Ermittlung von Teilgebieten nach § 13 StandAG - entscheidungserhebliche Schichtenverzeichnisse

Bohrung: Ellerburg I

BGE (2020). Datenbericht Teil 3 von 4 Mindestanforderungen gemäß § 23 StandAG und geowissenschaftliche Abwägungskriterien gemäß § 24 StandAG. Untersetzende Unterlage zum Zwischenbericht Teilgebiete. Bundesgesellschaft für Endlagerung mbH. Peine. - Tabelle: 31

Datenliefernde Behörde: Geologischer Dienst Nordrhein-Westfalen



Höhenmaßstab: 1:250
bei Blattgröße: DIN A3

Projekt: Ermittlung von Teilgebieten nach § 13 StandAG - entscheidungserhebliche Schichtenverzeichnisse


Bohrung: Ellerburg I

BGE (2020). Datenbericht Teil 3 von 4 Mindestanforderungen gemäß § 23 StandAG und geowissenschaftliche Abwägungskriterien gemäß § 24 StandAG. Untersetzende Unterlage zum Zwischenbericht Teilgebiete. Bundesgesellschaft für Endlagerung mbH. Peine. - Tabelle: 31

Datenliefernde Behörde: Geologischer Dienst Nordrhein-Westfalen

Ellerburg I

Meter unter Geländeoberkante



Höhenmaßstab: 1:250
bei Blattgröße: DIN A3

Blatt 5 von 5

Projekt: Ermittlung von Teilgebieten nach § 13 StandAG - entscheidungserhebliche Schichtenverzeichnisse

Bohrung: Ellerburg I

BGE (2020). Datenbericht Teil 3 von 4 Mindestanforderungen gemäß § 23 StandAG und geowissenschaftliche Abwägungskriterien gemäß § 24 StandAG. Untersetzende Unterlage zum Zwischenbericht Teilgebiete. Bundesgesellschaft für Endlagerung mbH. Peine. - Tabelle: 31

Datenliefernde Behörde: Geologischer Dienst Nordrhein-Westfalen