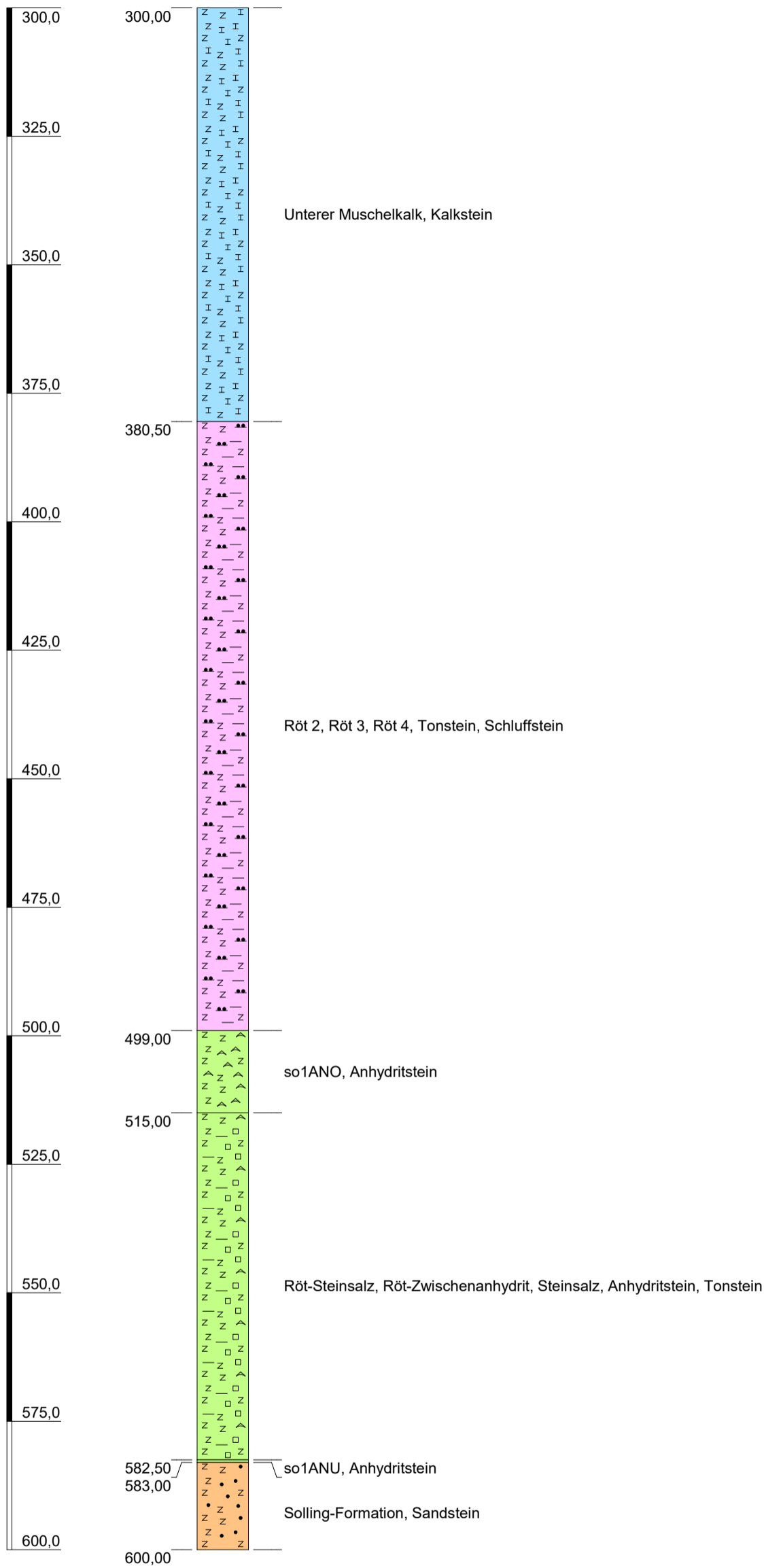


Kal Spröttau 5/1974

Meter unter Geländeoberkante



Höhenmaßstab: 1:1000
bei Blattgröße: DIN A3

Blatt 1 von 4

Projekt: Ermittlung von Teilgebieten nach § 13 StandAG - entscheidungserhebliche Schichtenverzeichnisse

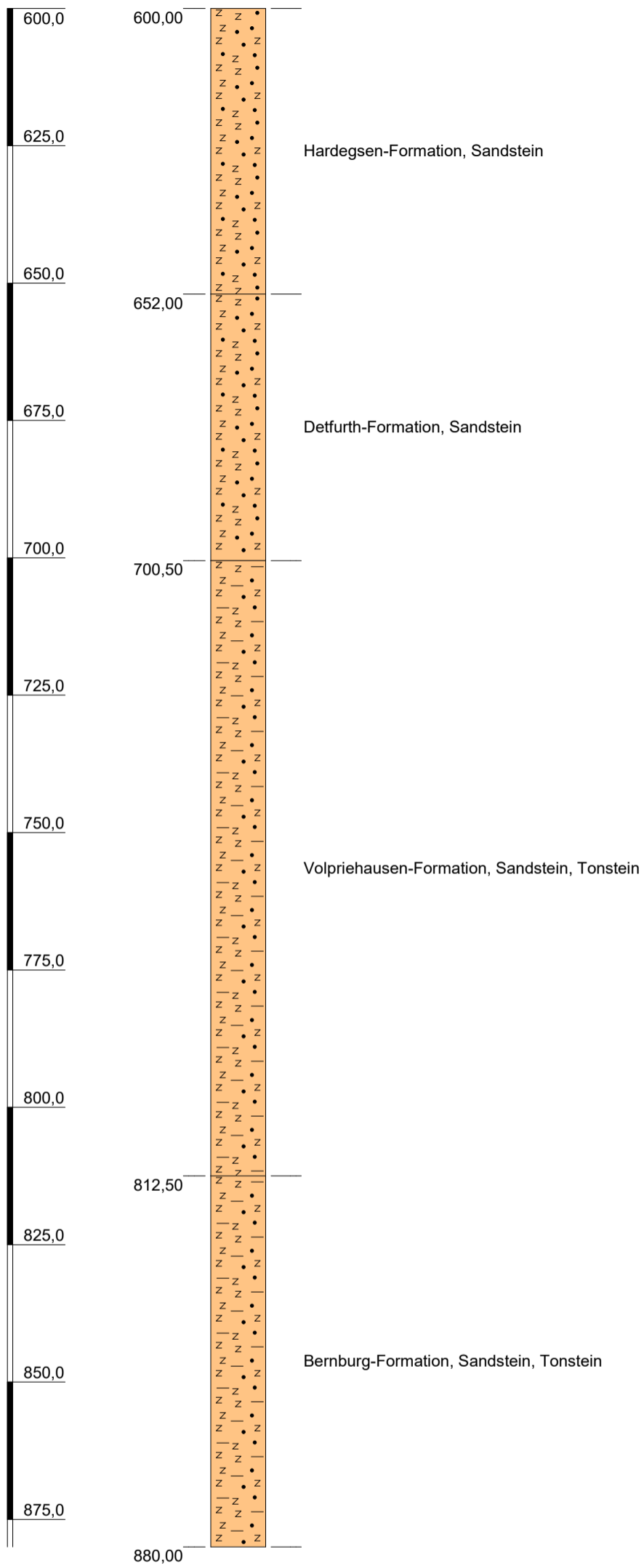
Bohrung: Kal Spröttau 5/1974

BGE (2020). Datenbericht Teil 3 von 4 Mindestanforderungen gemäß § 23 StandAG und geowissenschaftliche Abwägungskriterien gemäß § 24 StandAG. Untersetzende Unterlage zum Zwischenbericht Teilgebiete. Bundesgesellschaft für Endlagerung mbH. Peine. - Tabelle: 19

Datenliefernde Behörde: Thüringer Landesamt für Umwelt, Bergbau und Naturschutz

Kal Sprötau 5/1974

Meter unter Geländeoberkante



Höhenmaßstab: 1:1000
bei Blattgröße: DIN A3

Blatt 2 von 4

Projekt: Ermittlung von Teilgebieten nach § 13 StandAG - entscheidungserhebliche Schichtenverzeichnisse


Bohrung: Kal Sprötau 5/1974

BGE (2020). Datenbericht Teil 3 von 4 Mindestanforderungen gemäß § 23 StandAG und geowissenschaftliche Abwägungskriterien gemäß § 24 StandAG. Untersetzende Unterlage zum Zwischenbericht Teilgebiete. Bundesgesellschaft für Endlagerung mbH. Peine. - Tabelle: 19

Datenliefernde Behörde: Thüringer Landesamt für Umwelt, Bergbau und Naturschutz

Kal Spröttau 5/1974

Meter unter Geländeoberkante



Höhenmaßstab: 1:1000
bei Blattgröße: DIN A3

Blatt 3 von 4

Projekt: Ermittlung von Teilgebieten nach § 13 StandAG - entscheidungserhebliche Schichtenverzeichnisse


Bohrung: Kal Spröttau 5/1974

BGE (2020). Datenbericht Teil 3 von 4 Mindestanforderungen gemäß § 23 StandAG und geowissenschaftliche Abwägungskriterien gemäß § 24 StandAG. Untersetzende Unterlage zum Zwischenbericht Teilgebiete. Bundesgesellschaft für Endlagerung mbH. Peine. - Tabelle: 19

Datenliefernde Behörde: Thüringer Landesamt für Umwelt, Bergbau und Naturschutz

Kal Spröttau 5/1974

Meter unter Geländeoberkante



Höhenmaßstab: 1:1000
bei Blattgröße: DIN A3

Blatt 4 von 4

Projekt: Ermittlung von Teilgebieten nach § 13 StandAG - entscheidungserhebliche Schichtenverzeichnisse

Bohrung: Kal Spröttau 5/1974

BGE (2020). Datenbericht Teil 3 von 4 Mindestanforderungen gemäß § 23 StandAG und geowissenschaftliche Abwägungskriterien gemäß § 24 StandAG. Untersetzende Unterlage zum Zwischenbericht Teilgebiete. Bundesgesellschaft für Endlagerung mbH. Peine. - Tabelle: 19

Datenliefernde Behörde: Thüringer Landesamt für Umwelt, Bergbau und Naturschutz